

Материалы МТО республиканской
Вер. сач. 0031 В. В. В.
Исходный Д. С.

УТВЕРЖДАЮ:

Исходный 0031
Материалы МТО
Исходный Д. С.
«29» 10 2021

Акт
лесопатологического обследования № 119
лесных насаждений Мари-Турекского лесничества (лесопарка)
Республики Марий Эл (субъект Российской Федерации)

Способ лесопатологического обследования:

1. Визуальный

2. Инструментальный

Место проведения

Участковое лесничество	Урочище (дача)	Квартал	Выдел	Площадь, га	Лесопатологический выдел	Площадь лесопатологического выдела, га
Сендинское	Сендинский лесной участок	110	13	4,2	-	-

Лесопатологическое обследование проведено на общей площади 4,2 га.

Кадастровый номер участка: _____
(для участков, предоставленных в постоянное (бессрочное) пользование, аренду)

Документ о праве пользования: _____
(тип документа о праве пользования, дата, номер, вид разрешенного использования лесов)

1. Визуальное (рекогносцировочное) лесопатологическое обследование:

наземное

дистанционное

1.1. На площади 4,2 га фактическая таксационная характеристика лесного насаждения соответствует (не соответствует) таксационному описанию (нужное подчеркнуть). Причины несоответствия -----.

1.2. Лесные насаждения с нарушенной и утраченной устойчивостью выявлены на площади ---га:

Участковое лесничество	Урочище (дача)	Площадь, га		Причина ослабления (гибели)
		с нарушенной устойчивостью	с утраченной устойчивостью	
Сендинское	Сендинский лесной участок	0,0	0,0	-

Состояние обследованных лесных насаждений приведено в приложении 1.1 к Акту

1.3. В обследованных лесных участках прогнозируется:

Прогноз	Площадь, га
Ослабление лесных насаждений	0,0
Усыхание лесных насаждений	0,0
Развитие очагов вредных организмов	0,0

1.4. Обнаружено загрязнение лесного участка отходами и выбросами: промышленными бытовыми

Вид загрязнения	Размеры загрязнения			Объем, кубм	Площадь загрязнения, га
	Длина, м	Ширина, м	Высота, м		
-	-	-	-	-	-
-	-	-	-	-	-

ЗАКЛЮЧЕНИЕ

Оценка текущего санитарного и лесопатологического состояния лесных насаждений: СКС насаждения - 1,05(здоровое), в т.ч. СКС сосны -1,04 и СКС березы – 1,09.


Средневзвешенная категория состояния насаждений на площади 4,2 га не превышает 1,5, общий и текущий отпад не превышает двухкратного установленного по таблицам хода роста. Насаждения являются устойчивыми, назначения мероприятий по предупреждению распространения вредных организмов, в том числе профилактических мероприятий по защите лесов, а также агитационных и санитарно-оздоровительных мероприятий не требуется.

Участковое лесничество	Урочище (дача)	Квартал	Выдел	Площадь выдела, га	Лесопатологический выдел	Площадь лесопатологического выдела, га	Вид мероприятия	Рекомендуемый срок проведения мероприятия
-	-	-	-	-	-	-	-	-

Исполнитель работ по проведению лесопатологического обследования:

Инженер по охране и защите леса 2 категории
Мари-Турецкого лесничества – филиала ГКУ РМЭ «Востокмежупрлес»

Соловьёв Алексей Геннадьевич



Дата составления документа: 11 октября 2021 г. телефон (883634) 9-32-04

Результаты проведения лесопатологических обследований насаждений за октябрь 2021 г.

Субъект Российской Федерации Республика Марий Эл. Лесничество Мари-Турекское. Мери-Турекское.
Участковое лесничество Сендинское. Урочище (лесная дача) Сендинский лесной участок.

1	2	3	4	5	6	7	8	9	10	11	12	13	14	15	16	17	18	Распределение деревьев по категориям состояния, % от запаса						34	35	36										
																		без признаков ослабления		Ослабленные		Сильно ослабленные					Усыхающие		Свежий сухой		Свежий ветровал		Свежий бурелом		Старый сухой	
110	13	4,2	защитные	Противоэрозийные леса	Участки лесов вокруг сельских насел. пунктов и с/д. товариществ	7	8	8	С	55	23	24	Слпш /С2		0,8	1	295	---	96	4	9	91	5	Итого												
1	2	3	4	5	6	7	8	9	10	11	12	13	14	15	16	17	18	19	20	21	22	23	24	25	26	27	28	29	30	31	32	33	34	35	36	Итого
110	13	4,2	защитные	Противоэрозийные леса	Участки лесов вокруг сельских насел. пунктов и с/д. товариществ	7	8	8	С	55	23	24	Слпш /С2		0,8	1	295	---	96	4	9	91	5	Итого												

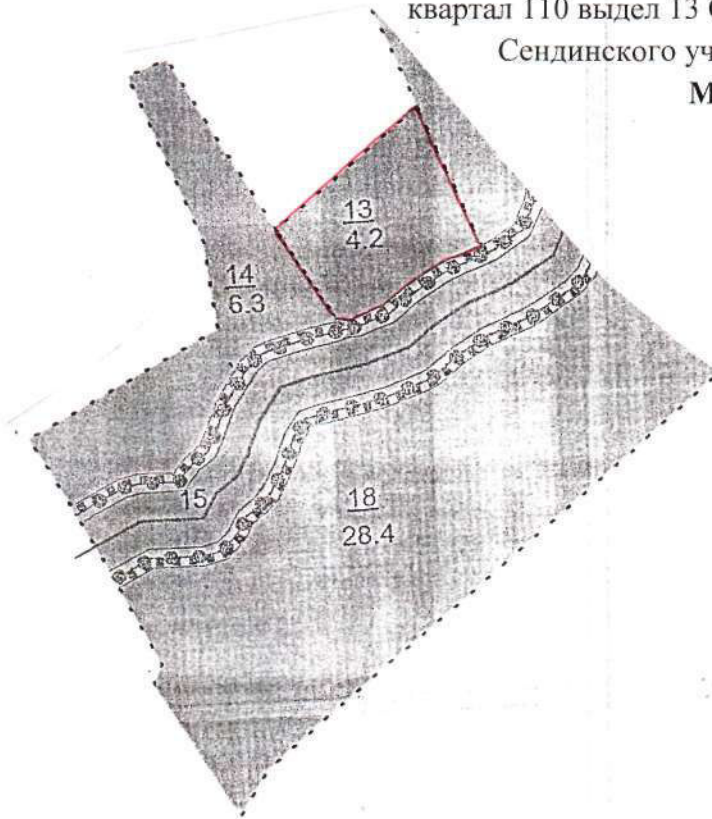
Условные обозначения: Н – деревья не подлежат рубке; Р – деревья подлежат рубке.
Инженер по охране и защите леса 2 категории
Мари-Турекского лесничества – филиала ГКУ РМЭ «Востокмежурлес»
Соловьёв Алексей Геннадьевич

Дата составления документа: 11 октября 2021 г. телефон (883634) 9-32-04

Абрис участка

квартал 110 выдел 13 Сендинского лесного участка
Сендинского участкового лесничества

М 1:10000



110
284


Условные обозначения: - границы лесного участка

№ выдела	Ленты (круговой площадки) перечёта				площадь, га
	№ ленты (площадки)	длина, м	ширина, м	радиус, м	
13					4.2
Итого:					4.2

Пространственное размещение лесопатологических выделов

(включается в Акт при выделении лесопатологических выделов, для указания пространственного расположения поврежденных и погибших насаждений)

Номера точек	Координаты	Длина, м

Инженер по охране и защите леса 2 категории
Мари-Турекского лесничества – филиала ГКУ РМЭ «Востокмежупрлес»
Соловьёв Алексей Геннадьевич 

Дата составления документа: 11 октября 2021 г. телефон (883634) 9-32-04

Целевое назначение: противозероизонные леса

Лесничество: Сендинское участковое лесничество (Сендинский лесной участок)

№ выдела	Площадь	Состав, покрытие, особенности выдела.	Подрост, почва, особенности выдела.	Ярость	Высота	Элемент леса	Возраст	Высота	Диаметр	Класс	Группа	Бонитет	Тип леса	Площадь	Запас на I га.	Общий на выдел	в т.ч. по составу пород	Класс	Запас на выделе, м³			Хозяйственные мероприятия	
																			сухостой (старого)	редкие деревья	захламленности		линьки
1	2	3	4	5	6	7	8	9	10	11	12	13	14	15	16	17	18	19	20	21	22	23	24

8 4,6 сенокос
 ОЗУ: повоозащитные участки лесов, расположенные вдоль склонов оврагов
 Сельскохозяйственное угодье: Качество угодья - среднего качества, Тип сенокоса и пастбища - сенокосный, Состояние угодья - чистый,

9 4,6 сенокос
 ОЗУ: повоозащитные участки лесов, расположенные вдоль склонов оврагов
 Сельскохозяйственное угодье: Качество угодья - среднего качества, Тип сенокоса и пастбища - сенокосный, Состояние угодья - чистый,

10 7,2 7Б2С1Е
 1 23 Б 55 23 26 6 2 1 ЕЛП III 0,6 170 1224 857 2 36 36
 1 1 С 55 23 26 С2 17,0 245 1
 1 1 Е 55 23 26 122 1

11 5,3 7Б2С1Е
 Подрост: 10Е (30) 3,0м; 3,0тыс.шт./га
 ОЗУ: участки лесов вокруг сельских населенных пунктов и садовых товариществ
 Сельскохозяйственное угодье: Качество угодья - среднего качества, Тип сенокоса и пастбища - сенокосный, Состояние угодья - чистый,

12 8,1 7Б2С1Е
 Подрост: 10Е (30) 3,0м; 3,0тыс.шт./га
 1 23 Б 55 23 26 6 2 5 ЕЛП III 0,6 170 1377 964 2 40 40
 1 1 С 55 23 26 С2 17,0 275 1
 1 1 Е 55 23 26 138 1

13 4,2 лесные культуры
 8С2Б
 Подлесок: Лж редкий
 ОЗУ: участки лесов вокруг сельских населенных пунктов и садовых товариществ
 Сельскохозяйственное угодье: Оценка состояния лесных культур - удовлетворительные,

14 7,4 10Б
 1 21 Б 50 21 24 5 2 1 ЕЛП III 0,6 145 1073 1073 2
 С2 16,0

ОЗУ: участки лесов вокруг сельских населенных пунктов и садовых товариществ